

Chinese Regional Development

- March 12, 2009
- Young-Rok CHEONG



Figure 2.1: Special Economic Zones, Open Coastal Cities, and Open Economic Regions in China

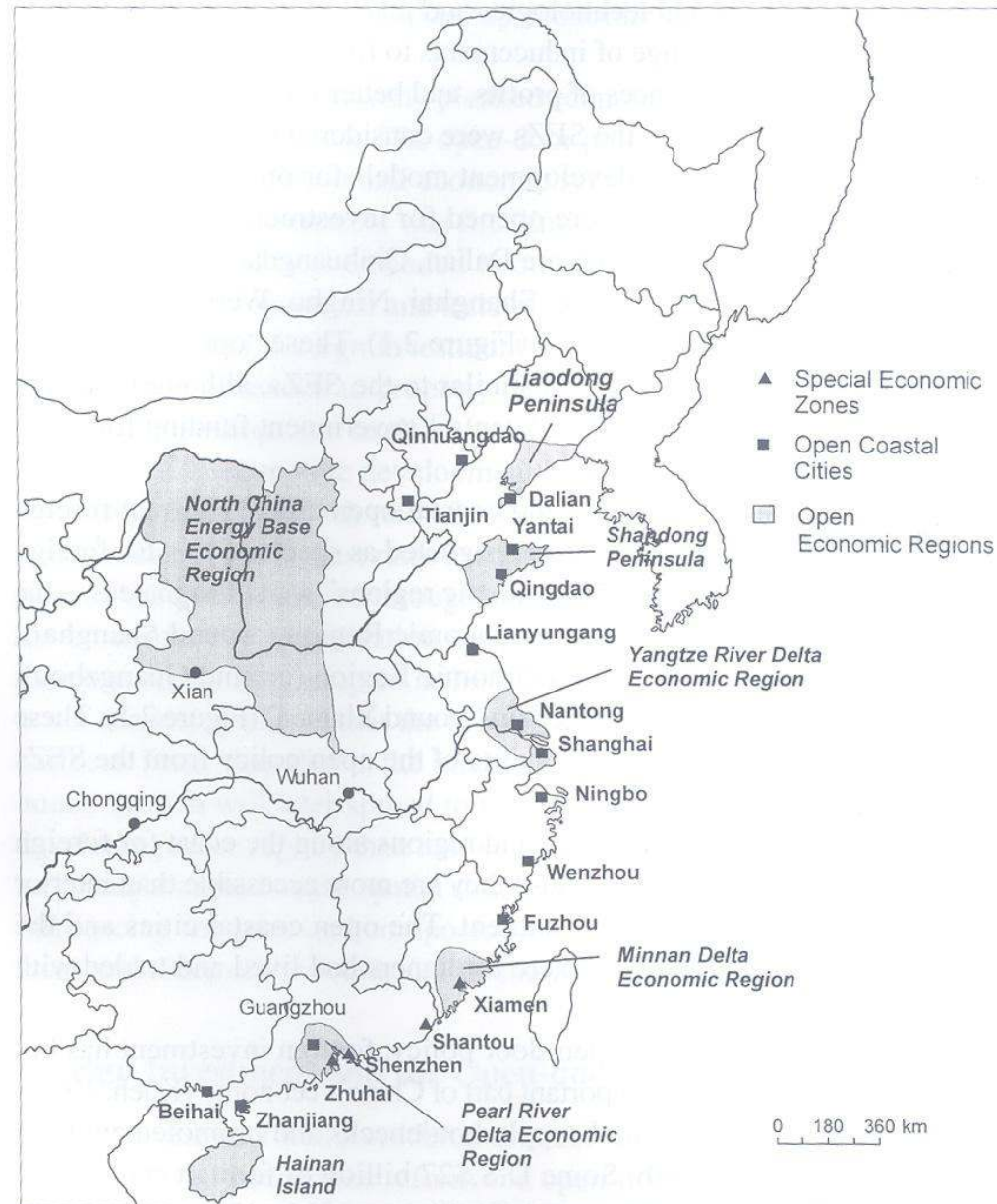


Figure 15.1 Major Urban Centres in Guangdong

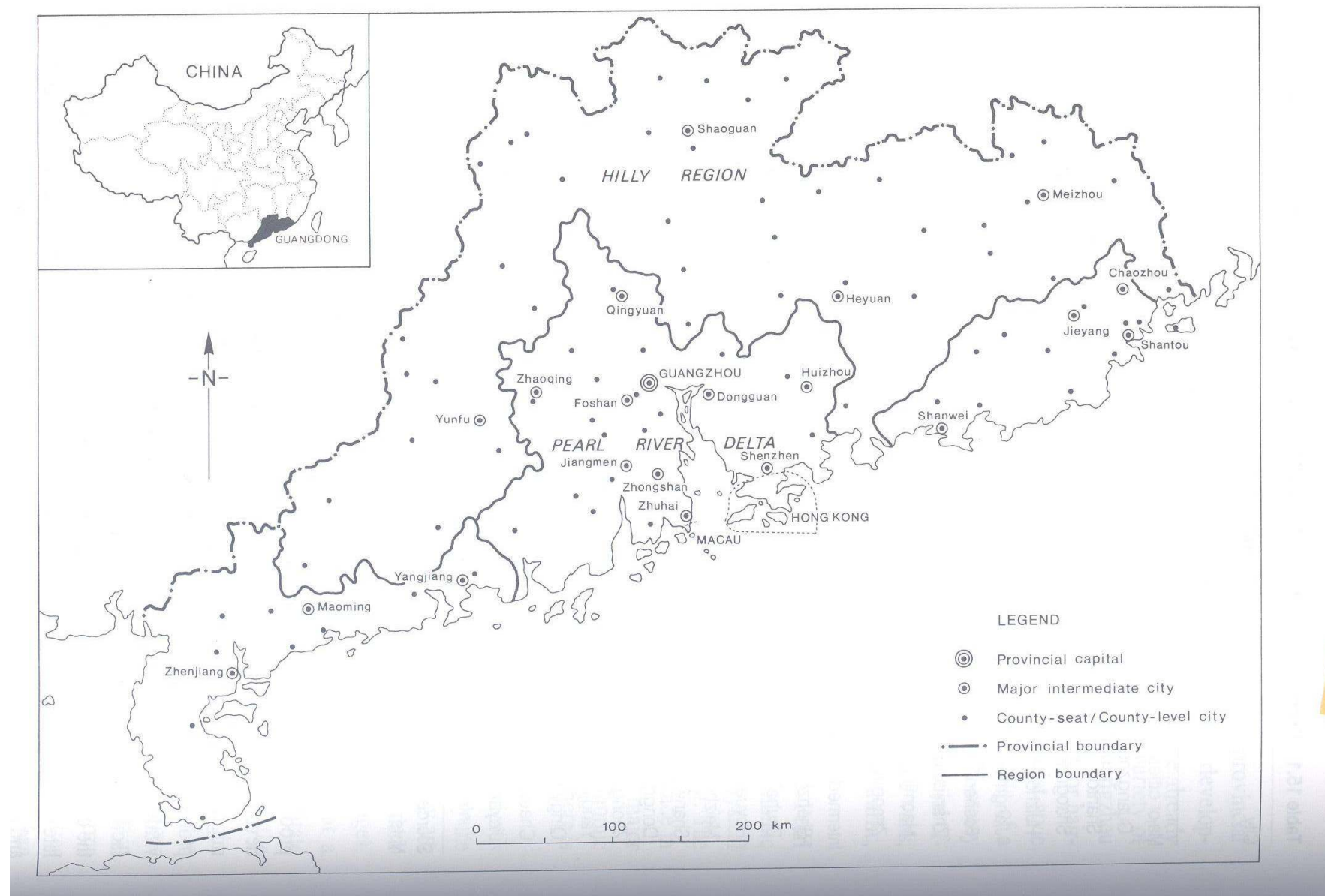
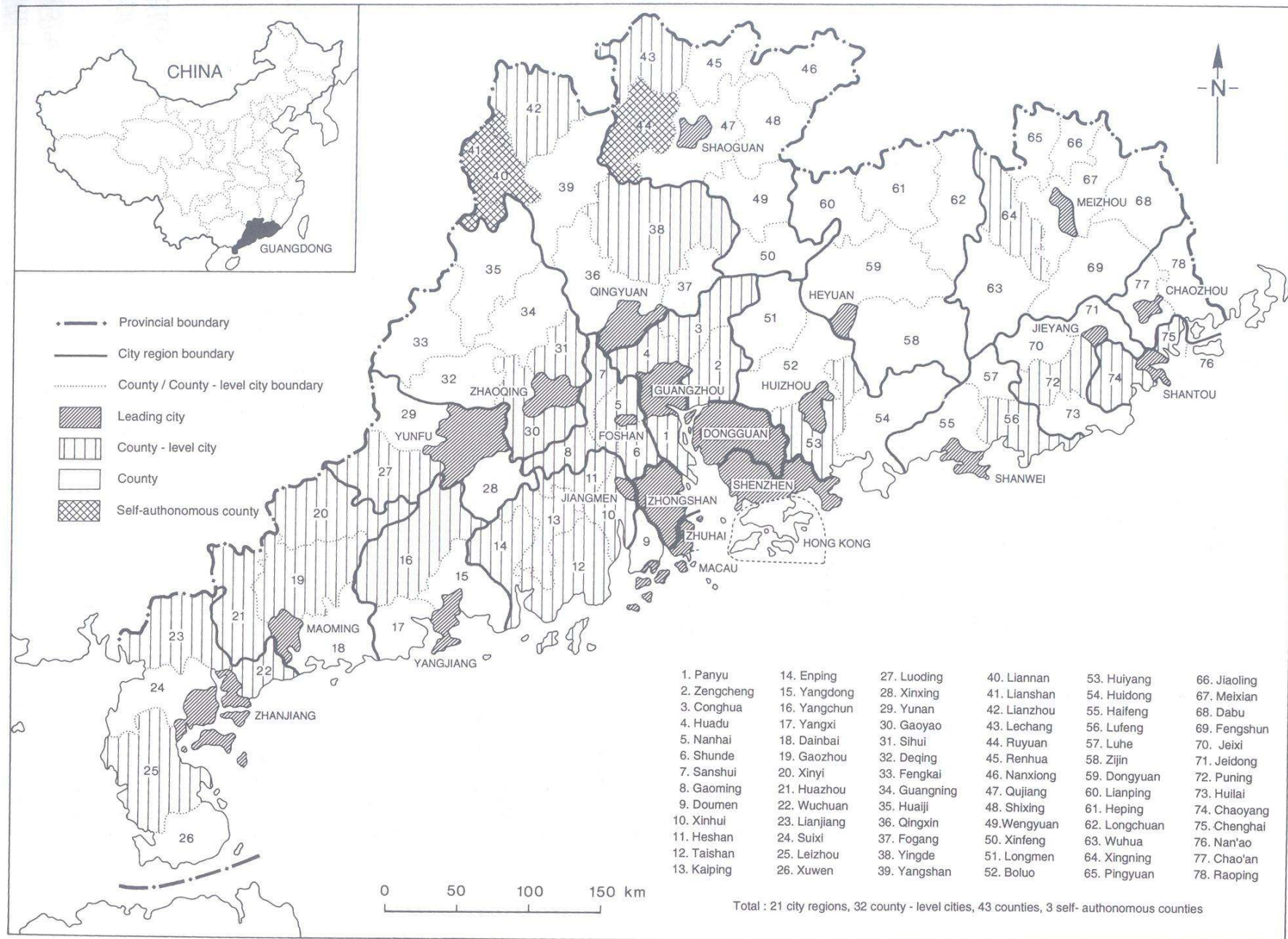
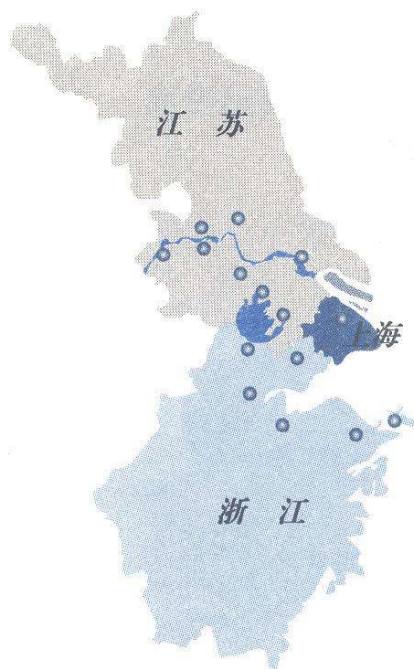


Figure 1.1 Administrative Divisions of Guangdong, c. 1997

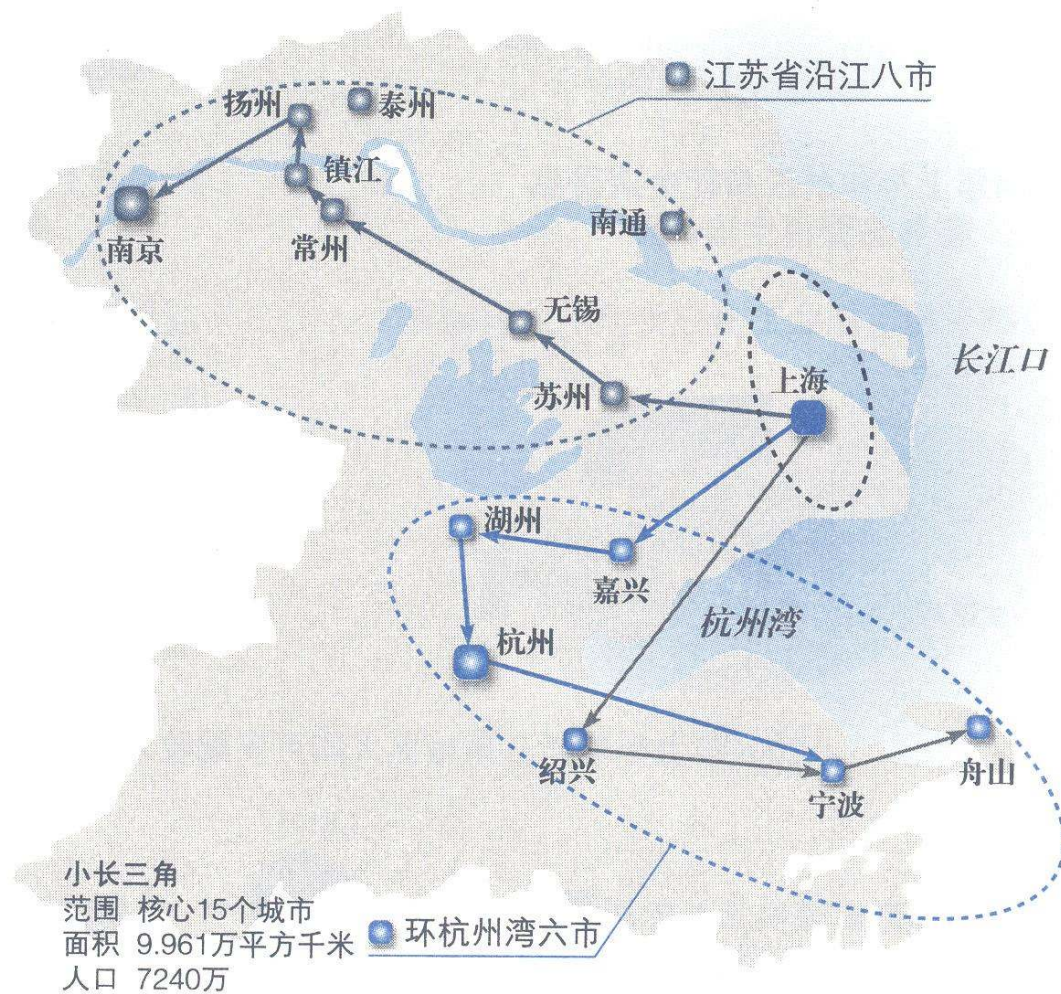


大长三角示意图



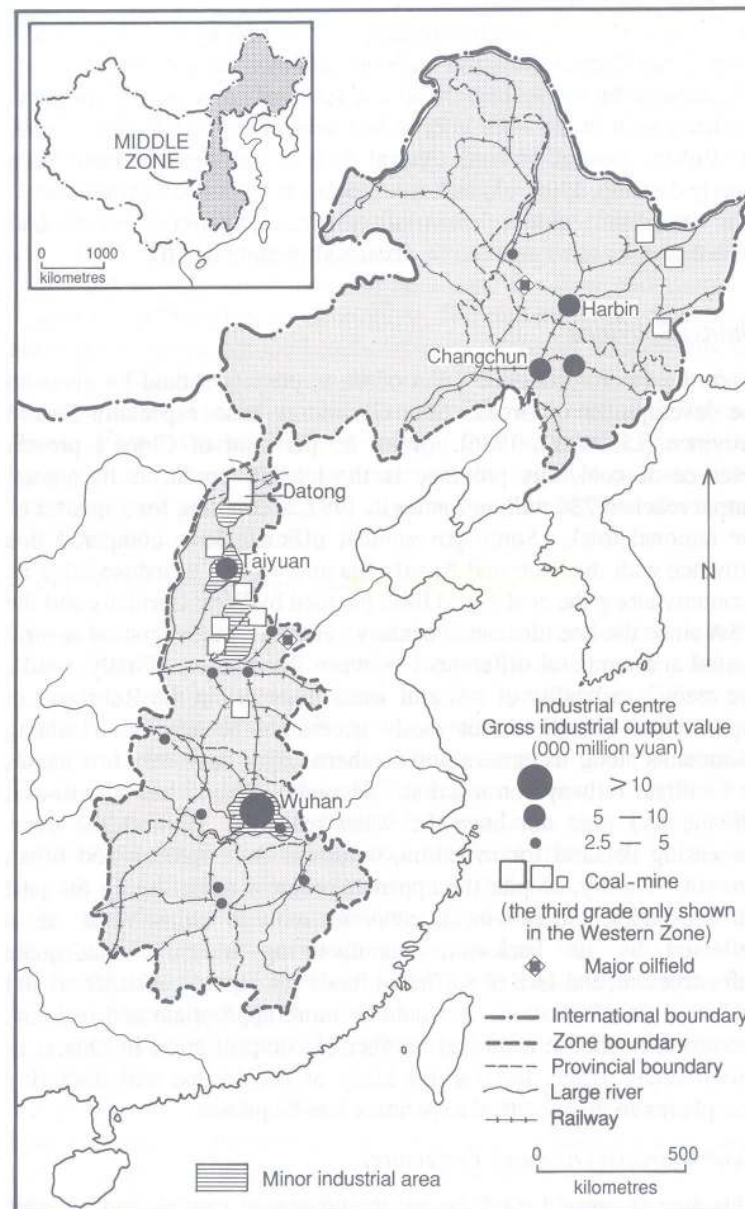
大长三角
范围 两省一市
面积 21.3万平方千米
人口 1.38亿

长三角核心城市分布示意图



江苏八市产业分布示意图

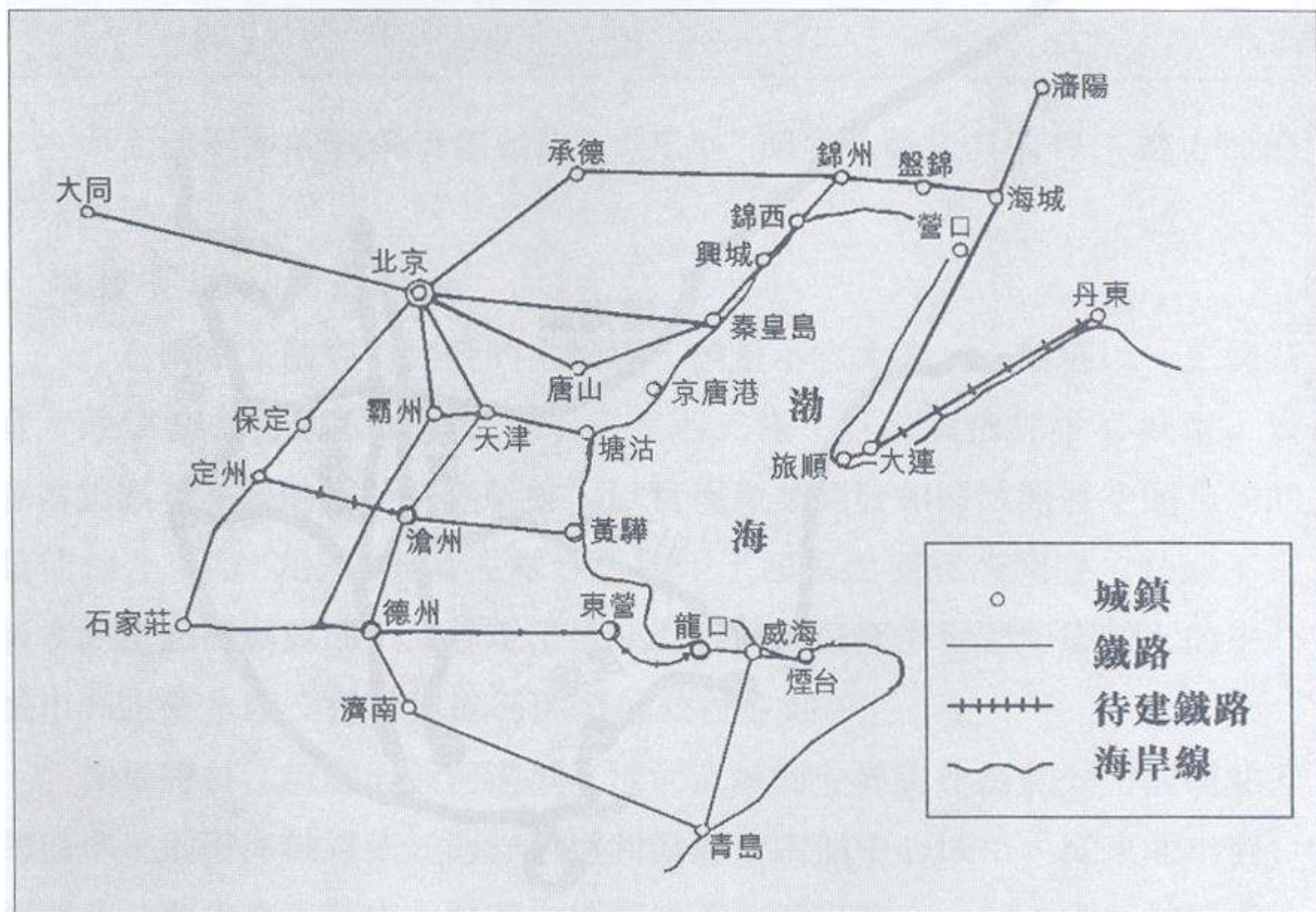


Figure 3.5 Main features of the Middle Zone, 1987

天津市滨海新区行政区划图



圖表4-12 沿渤海經濟增長帶



滨海新区、塘沽区中心区域详图





Figure 18.1 The Fluvial Environment in the Pearl River Delta Region

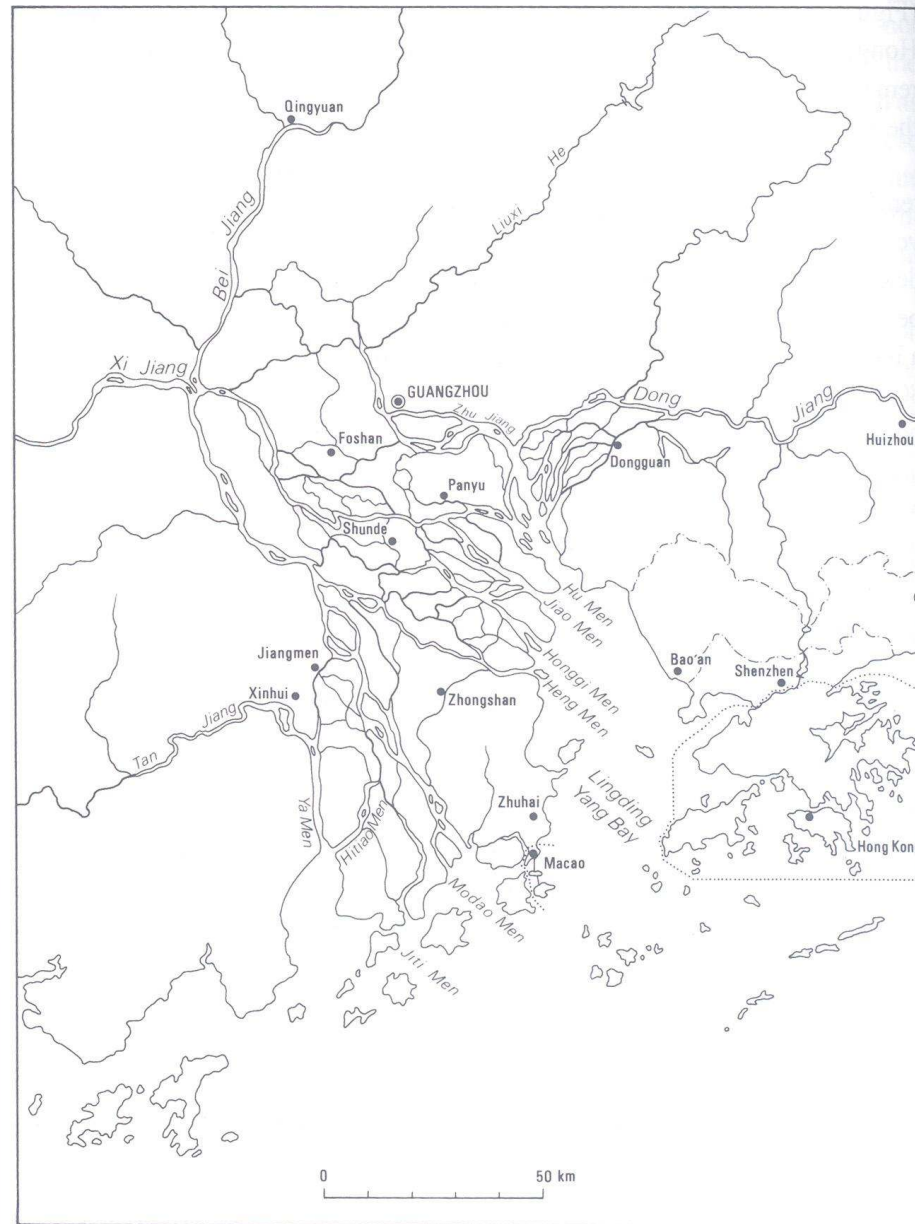


Figure 15.2 Diagrammatic Representation of Major Nodes and Links in the Urban Region of the Pearl River Delta

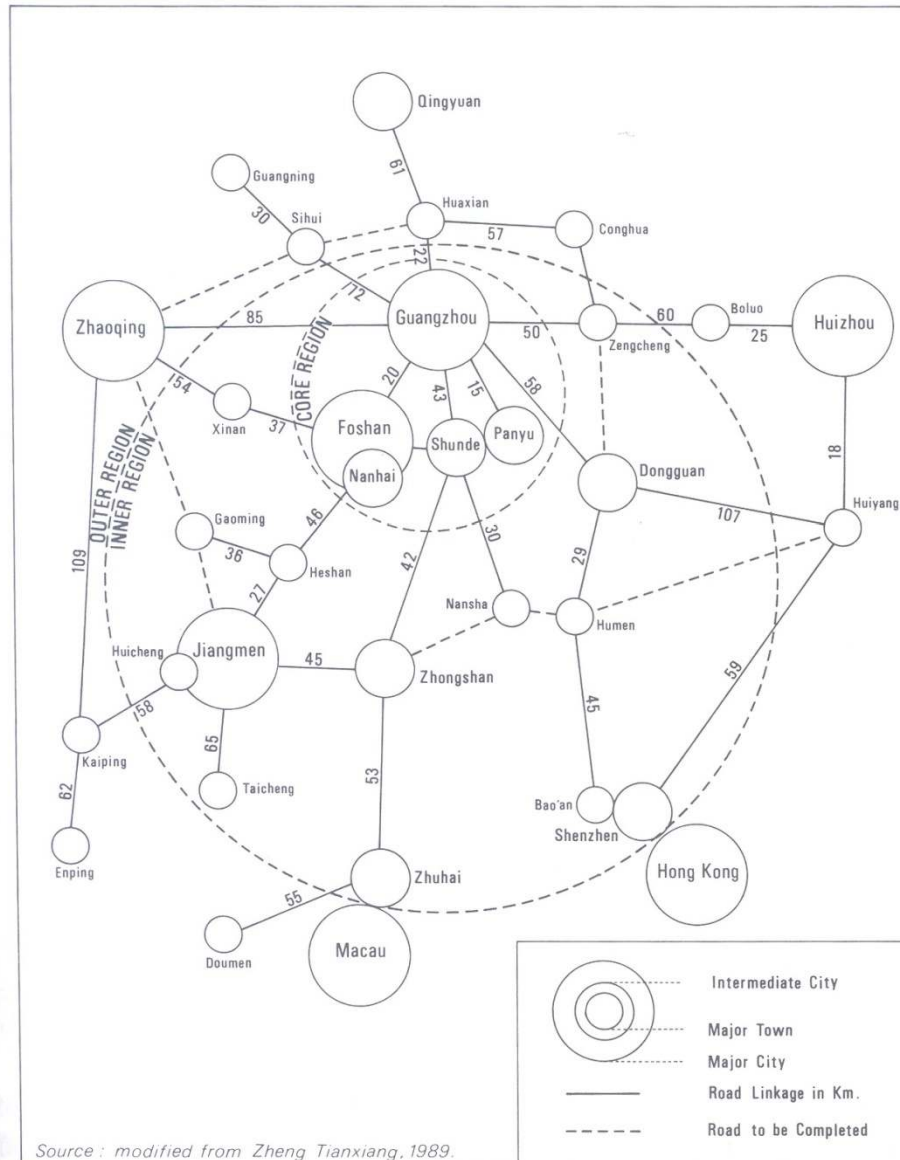
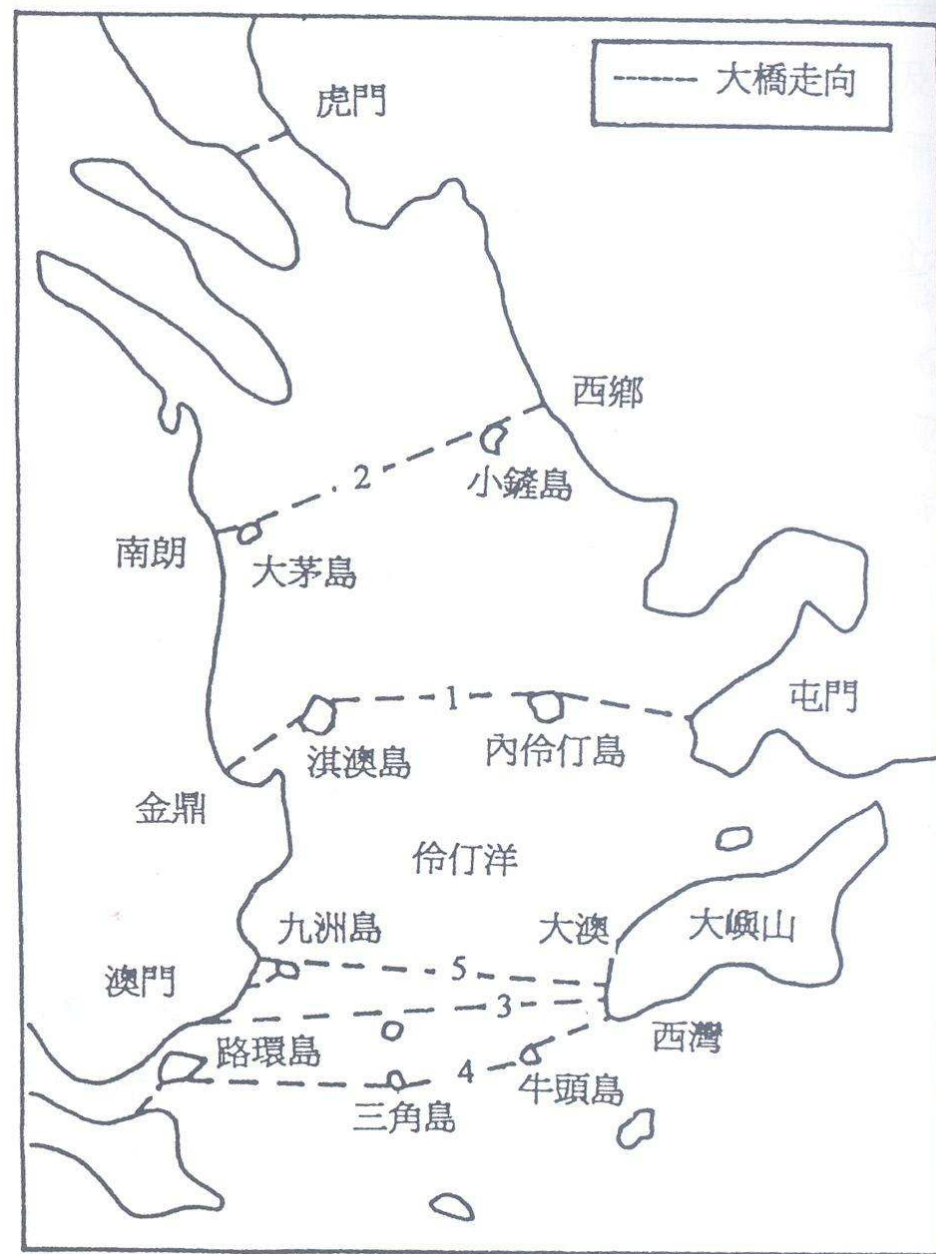


圖20.2：伶仃洋大橋五個橋位比較示意圖



■ 鉄道整備の目玉は旅客専用線の新設



2020年が鉄道整備のゴール

	2010年	2020年
鉄道営業総延長	9万km以上	12万km以上
電化率	45%以上	60%以上
複線化率	45%以上	50%以上

